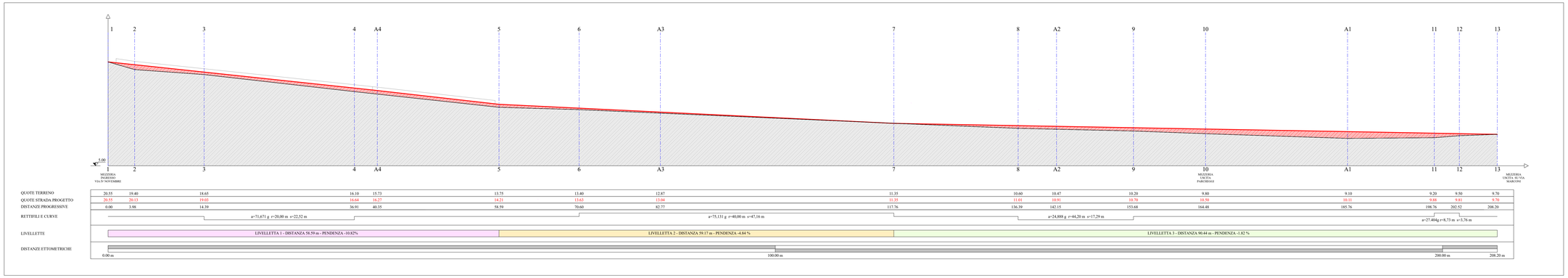

PROFILO LONGITUDINALE 1:200

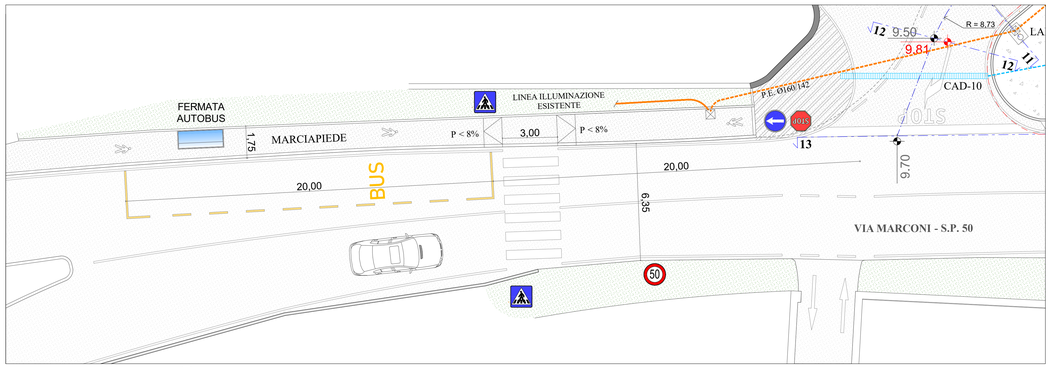

INGRANDIMENTO FERMATA BUS 1:100

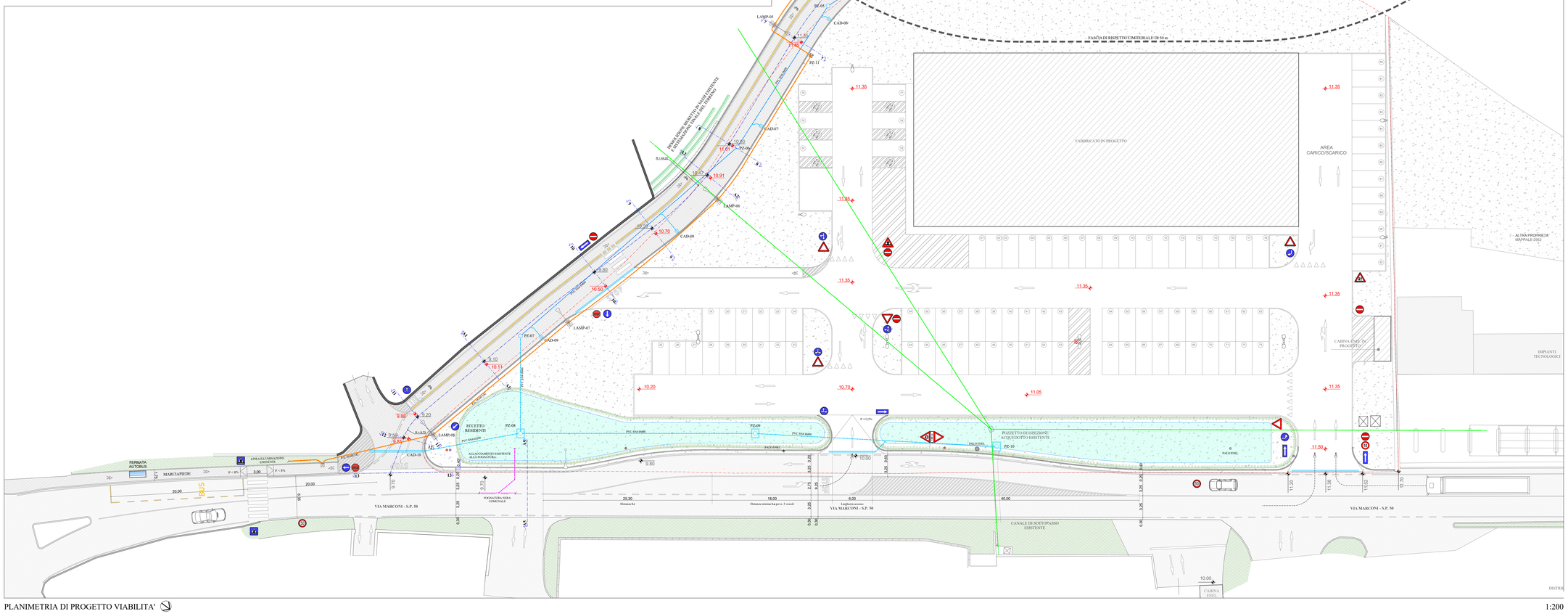

PLANIMETRIA DI PROGETTO VIABILITA' 1:200

LEGENDA

- LINEA NATURALE DEL TERRENO ESISTENTE
- PROFILO STRADA DI PROGETTO
- STERRO PER FORMAZIONE PIATTAFORMA STRADALE
- RIPORTO SOTTO PIATTAFORMA STRADALE

LEGENDA

- AREA ASFALTATA
- AREE VERDI
- CONFINE DI PROPRIETÀ
- MEZZERIA STRADALE
- QUOTE DI PROGETTO
- QUOTE ESISTENTE
- ILLUMINAZIONE STRADALE ESISTENTE
- ILLUMINAZIONE STRADALE DI PROGETTO
- FOGNATURA ACQUE CHIARA ESISTENTE
- AMPLIAMENTO FOGNATURA ACQUE CHIARE
- LINEE ACQUEDOTTO ESISTENTE
- LINEA FOGNATURA NERA ESISTENTE
- ALLACCIAMENTO ALLA RETE ELETTRICA
- MURI IN CEMENTO ARMATO ESISTENTI
- CORDOLATURA IN PIETRA
- CADITOIA STRADALE IN GHISA D400
- POZZETTO CIECO CON CHIUSINO IN GHISA D400
- PLINTO PREFABBRICATO PORTALAMPONE CON CHIUSINO CIECO IN GHISA D400
- POZZETTO FOGNATURA CHIARA ESISTENTE CON CHIUSINO IN GHISA
- CAMERA CON CHIUSINO CIECO IN GHISA PER FOGNATURA CHIARA IN PROGETTO
- CAMERA SIFONATA CON CHIUSINO CIECO IN GHISA PER FOGNATURA NERA IN PROGETTO
- SISTEMAZIONE TERRENO
- PALO ESISTENTE
- CARTELLO PUBBLICITARIO ESISTENTE

Titolo del progetto :
PROGRAMMA INTEGRATO DI INTERVENTO AREA AT2-1

Via Marconi
Bardello (VA)

Mappali nn. 1083, 2881, 2883, 2885- Foglio 2, Comune Censuario di Bardello

Proprietà:
COSTRUZIONI EDIL ROSSI s.r.l

Titolo della tavola :
PROFILO LONGITUDINALE
PLANIMETRIA DI PROGETTO
VIABILITA'
INGRANDIMENTO FERMATA BUS

PROGETTO

Stato progetto:
DEFINITIVO

File:
082_21.11.12-ESE-UNI-PRO

Scala:
1:200
1:100

Numero:
114

La proprietà

Il progettista e direttore dei lavori

michele ossola studio
studio di architettura
viale Ticino 24, 21020 Gavirate (VA)
tel. e fax +39 0332 747526
e-mail studio@micheleossola.it

La proprietà di questo disegno è riservata a termini di legge
E' vietata la riproduzione e la divulgazione anche parziale